

VIAS INTERNAS AOS BAIRROS	VI 1	
	CAIXA	8m
	CALÇADA	3m
	VI 2	
	CAIXA	8m
	CALÇADA	3m
	CICLOVIA	2m
VIAS DE CONTORNO AOS BAIRROS	VA 1	
	CAIXA	15m
	CALÇADA	3m
	VA 2	
	CAIXA	15m
	CALÇADA	4m
AVENIDAS ARTERIAIS DE ACESSO AOS BAIRROS	VA 3	
	CAIXA	15m
	CALÇADA	4m
	CANTEIRO	2m
	CICLOVIA	2m
VIAS LOCAIS (INTERNAS) ZONA INDUSTRIAL	VII	
	CAIXA	10m
	CALÇADA	3m
	CICLOVIA	2m
VIAS ARTERIAIS (ACESSO) ZONA INDUSTRIAL	VAI	
	CAIXA	15m
	CALÇADA	3m
	CICLOVIA	2m
ESTRADAS MUNICIPAIS PRINCIPAIS	VM	
	CAIXA	8m
	ACOSTAM.	1,5m
ESTRADAS MUNICIPAIS SECUNDÁRIAS	VMS	
	CAIXA	7m
	ACOSTAM.	1m

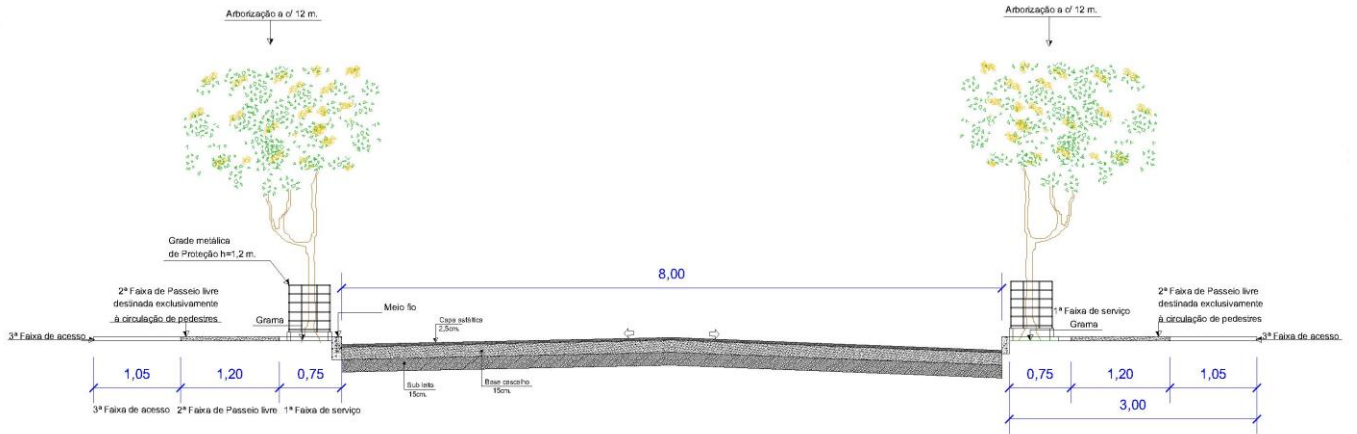
VI 2, VA 3, VII, VAI: Vias com ciclovia

VA 3: Área permitida a implantação de comércio .

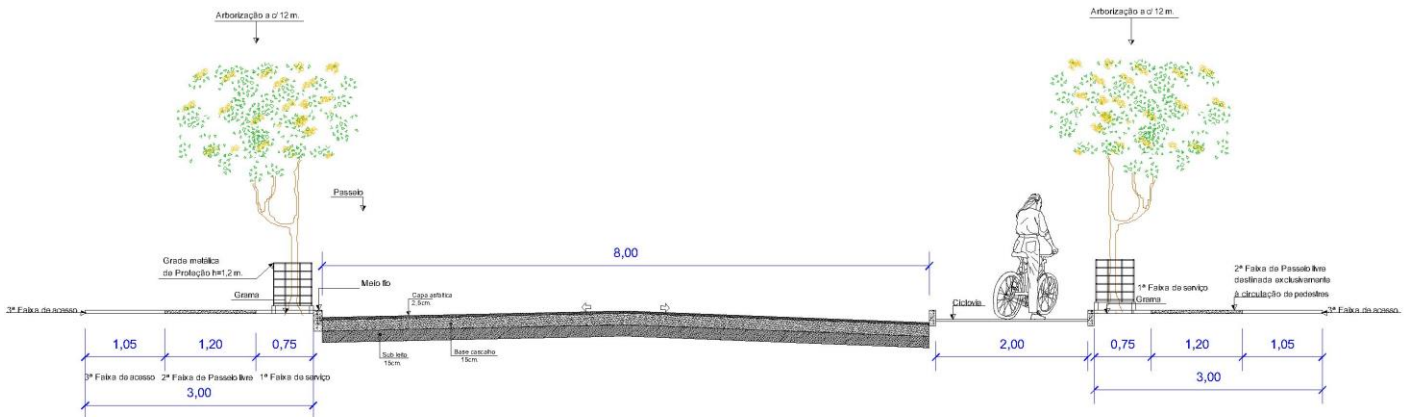
As demais informações deste Anexo permanecem inalteradas

VIAS INTERNAS AOS BAIROS

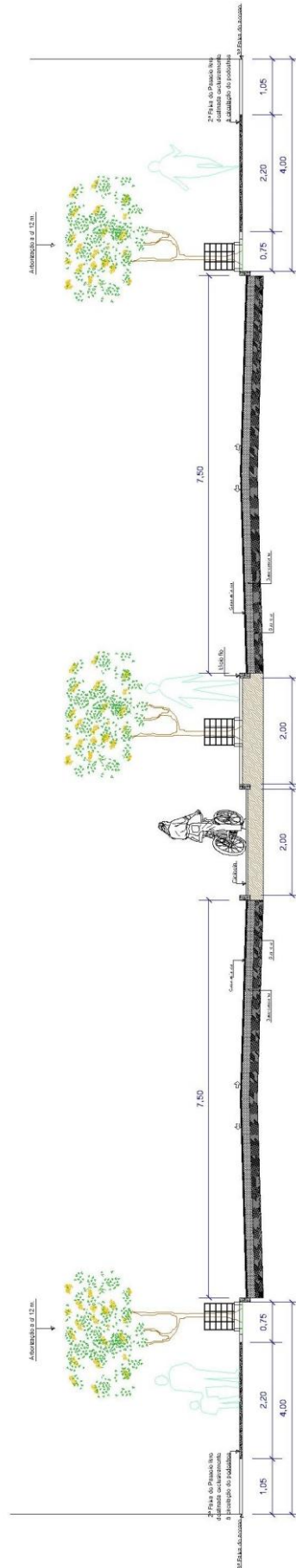
- VI 1



- VI 2



AVENIDAS ARTERIAIS DE ACESSO AOS BAIRROS - VA 3



HIERARQUIA VIÁRIA

TIPOS DE VIA	DEFINIÇÃO	VIAS
VIAS ESTRUTURAIS	São as rodovias estaduais e federais que atravessam a área urbana e rural do Município, cujas faixas de domínio e recuos para edificações deverão obedecer aos parâmetros expressos em norma do órgão estadual e federal responsável, e ainda àquelas previstas no PDP.	GO – 020
		GO – 219
		GO – 147
		GO – 414
		BR – 352
VIAS ARTERIAIS	Denominam-se Vias Arteriais aquelas vias de circulação geral urbana, com pista dupla, com canteiro central ou pista única, com vistas a proporcionar vazão do fluxo de trânsito ao longo da malha viárias, constituído pelas vias de acesso à cidade e pelas vias de acesso e contornos dos bairros.	Av. Vilmar M. Cavalcante (Pérola do Sul)
		Av. Joaquim Bueno Teles (Via Flores, Parque dos Buritis, Jardim Primavera, Oeste, Lucia Alice, Buritizais e São Jorge)
		Av. Gilson Alves (Lucia Alice e São Jorge)
		Rua Ponte Goiás (Jardim Primavera, Parque dos Buritis, Centro, Lucia Alice e Oeste)
		Rua Alfredo Antonio Pinto (Centro e Ulisses Guimarães)

TIPOS DE VIA	DEFINIÇÃO	VIAS
VIAS ARTERIAIS	Denominam-se Vias Arteriais aquelas vias de circulação geral urbana, com pista dupla, com canteiro central ou pista única, com vistas a proporcionar vazão do fluxo de trânsito ao longo da malha viárias, constituído pelas vias de acesso à cidade e pelas vias de acesso e contornos dos bairros.	Rua Inácio Pinheiro (Ulisses Guimarães, Maria Nadir, Dona Delfina, Vila São Vicente e Conjunto Habitacional Bela Vista)
		Rua R – 06 (São Geraldo)
		Av. José Pontes (Buritizais e São Jorge)
		Rua Santo Antônio (Santo Antônio e Armando Antônio)
		Rua Ponte Boa Vista (Las Vegas, Centro e Santa Cruz)
		Rua Inácio Pinheiro (Ulisses Guimarães, Jardim da Palmeiras e Centro)
		Rua Piracanjuba (Centro, São Geraldo, Alfaville, Residencial Sussuapara, Clotildes)
		Rua 04 (Las Vegas)
		Rua 14 (Las Vegas)
		Rua 18 (Las Vegas)

TIPOS DE VIA	DEFINIÇÃO	VIAS
VIAS LOCAIS	São as vias localizadas internamente nos bairros, distribuído o fluxo até às quadras.	Demais vias

As vias de pedestres são os locais destinados exclusivamente à circulação de pedestres, não permitindo a circulação de nenhum tráfego motorizado.

As ciclovias são as vias destinadas à circulação exclusiva de bicicletas.

As ciclofaixas são as faixas dentro das vias destinadas à circulação exclusiva de bicicletas.

PRINCIPAIS ESTRADAS VICINAIS DO MUNICÍPIO DE BELA VISTA DE GOIÁS

